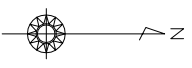
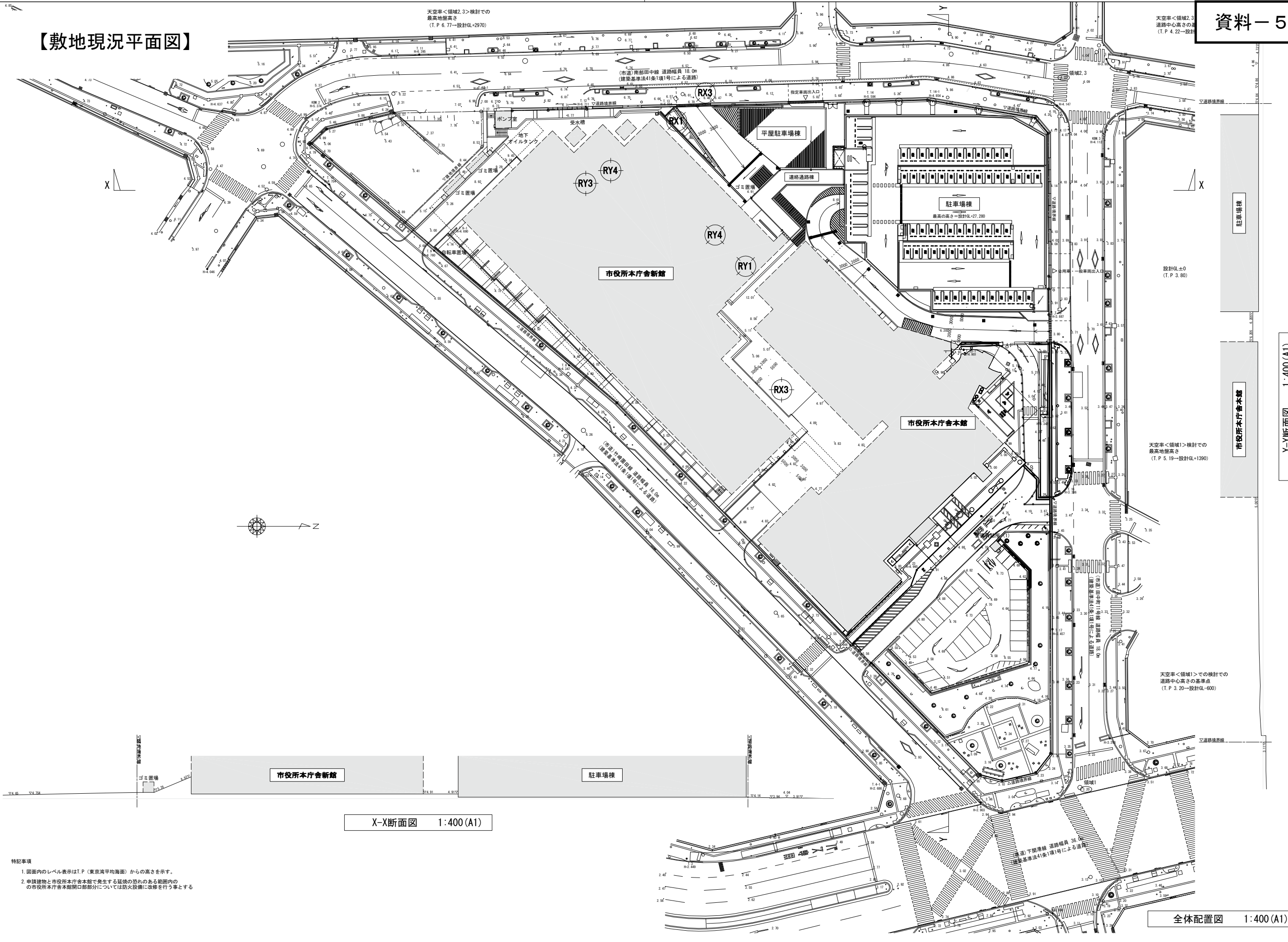
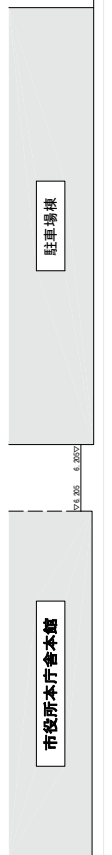


【敷地現況平面図】



X-X断面図 1:400 (A1)



- 特記事項
1. 図面内のレベル表示はT.P (東京湾平均海面) からの高さを示す。
 2. 申請建物と市役所本庁舎本館で発生する延焼の恐れのある範囲内の市役所本庁舎本館開口部分については防火設備に改修を行う事とする